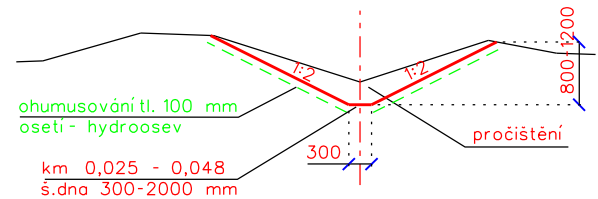


Katastrální území	Kvítkovice u Otrokovic	Kvítkovice u Otrokovic
Druh pozemku	ostatní plocha	ostatní plocha

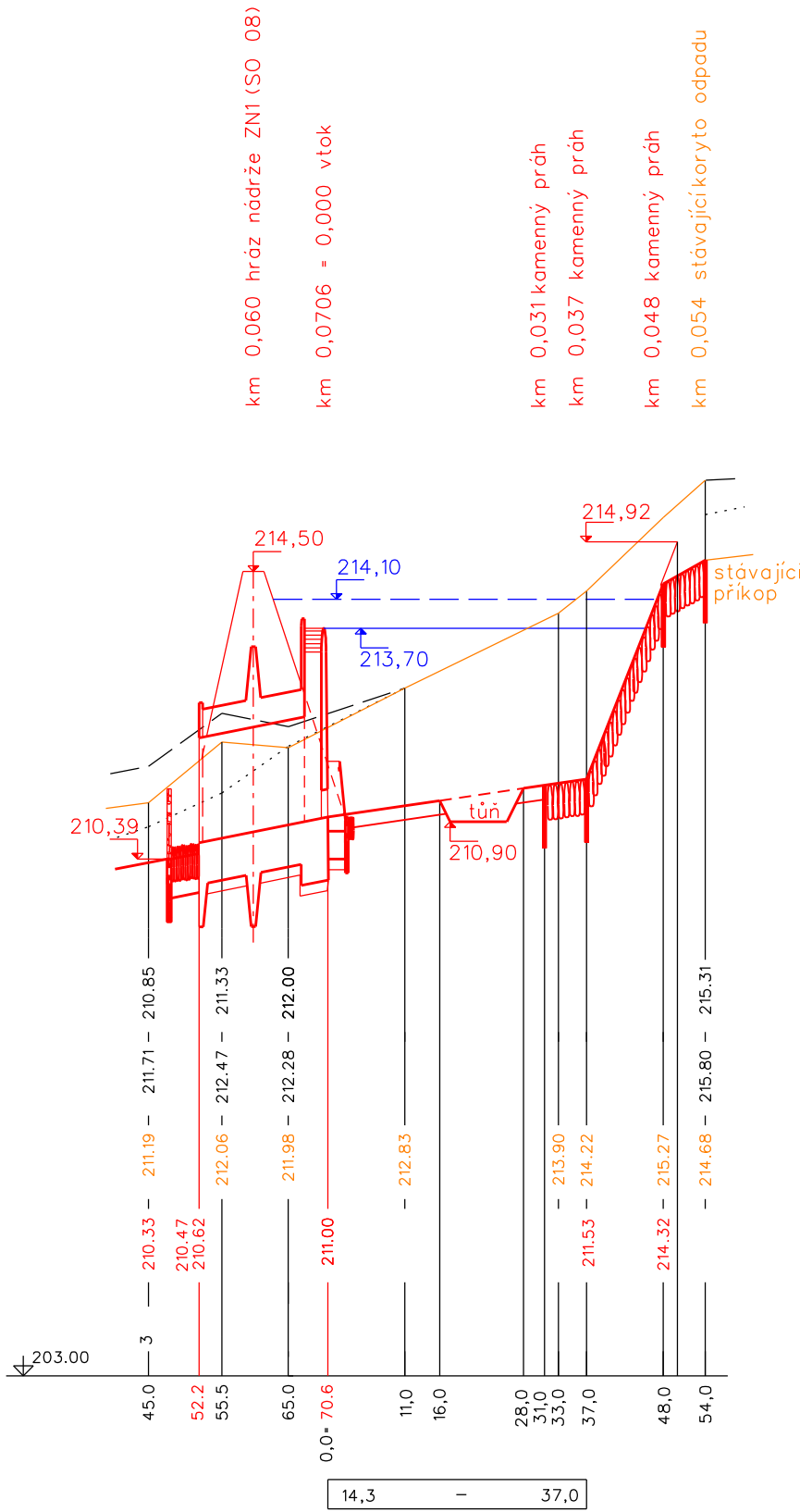
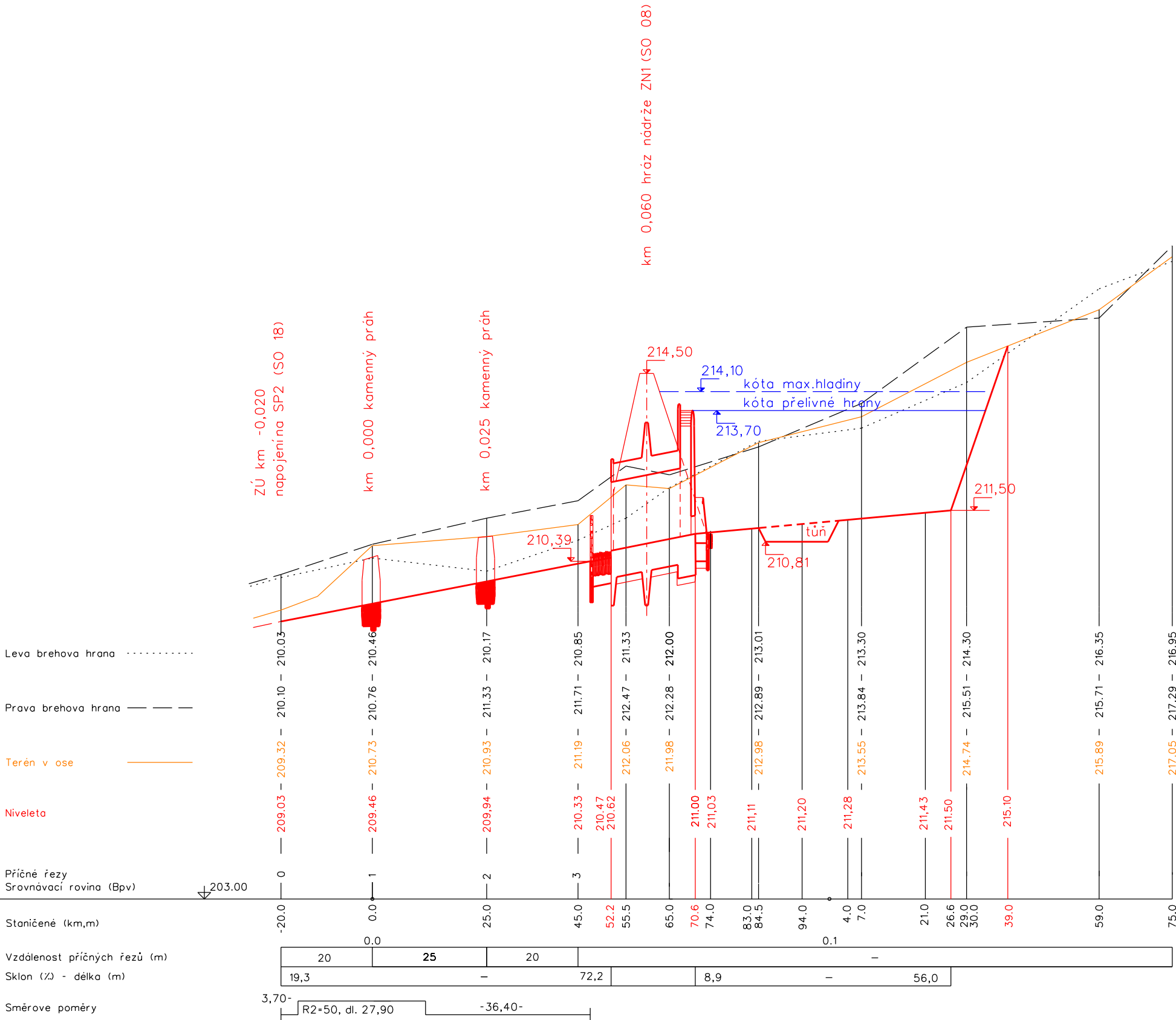
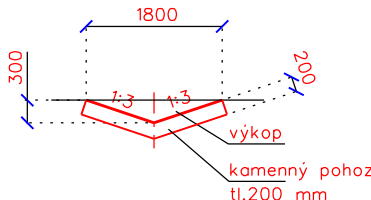
SO 08 Záchytná nádrž ZN1
Podélný profil odpadu
měř. 1:1000/100

Podélný profil odvodň.koryta zdrže
měř. 1:1000/100


Vzorové řezy odpadu pod nádrží
km -0,020 - 0,048



Nové odv.koryto zdrže
km 0,000 - 0,020
0,026 - 0,031



VÝŠKOVÝ SYSTÉM: Bp v

Vypracoval	Zodpov.projektant	Hl. ing. projektu	Vedoucí střediska	 <div>AGPOL s.r.o. Jungmannova 153/12 779 00 Olomouc Česká republika</div>		
Ing. Skácel Miroslav	Ing. Skácel Miroslav	Ing. Skácel Miroslav	Ing. Vaculín O., Ph.D.			
Místo stavby	k.ú. Kvítkovice u Otrokovic		Kraj	Zlínský	Počet formátů	3 A4
Investor	SPÚ - Krajský pozemkový úřad pro ZK, Pobočka Zlín				Datum	10/2019
Akce - objekt	SO 08 Polní cesty a PEO v k.ú. Kvítkovice u Otrokovic				Stupeň	DSP a R
					Zakázkové číslo	2658/060
					Archivní číslo	2658
Příloha	Podélný profil odpadu ZN1, vzorový řez				Měřítko 1:1000/100	Číslo výkresu D.2.b.2.3